



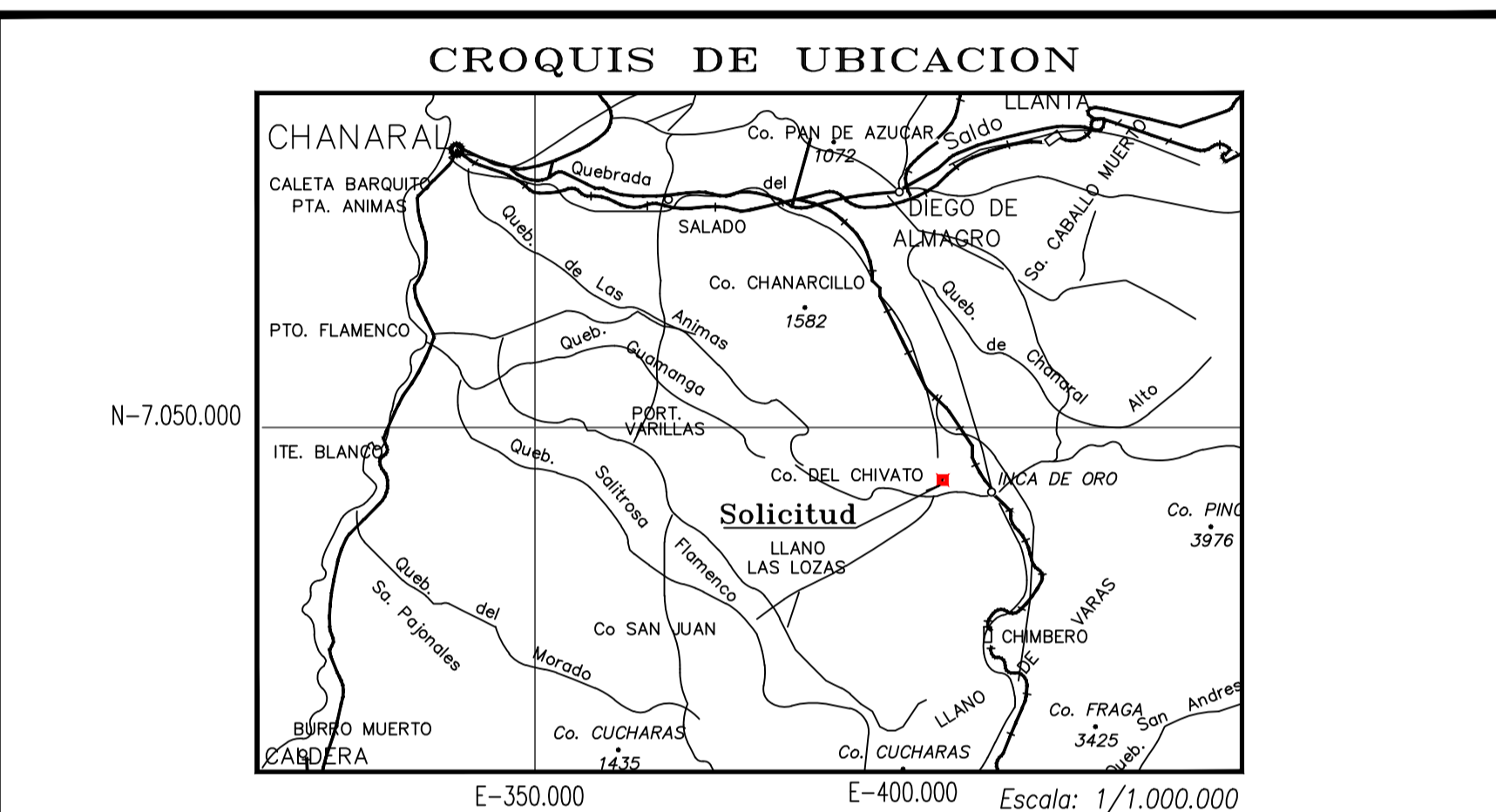


**MINISTERIO DE BIENES NACIONALES  
DIVISION DEL CATASTRO NACIONAL  
DE LOS BIENES DEL ESTADO**

UBICACION	PLANO
REGION : ATACAMA 03 PROVINCIA : CHAÑARAL 1 COMUNA : DIEGO DE ALMAGRO 02 LUGAR : INCA DE ORO	<b>FISCO</b>

MARCELA CEPEDA GONZALEZ  
SECRETARIA REGIONAL  
MINISTERIO DE BIENES NACIONALES  
REGION DE ATACAMA

ORIENTACION Y/O UBICACION	OBSERVACIONES PLANO CONFECCIONADO POR :  INGENIEROS ASOCIADOS CONDOMINIO VALIENTE LATELIERE S.R.L. FONDO 00000	REVISOR:  JEANETTE ZAMORA Ingeniero Ejec. en Minas REVISION DE ASPECTOS FORMALES REPRESENTACION GRAFICA DE DATOS APORTADOS POR EL EJECUTOR
	ESCALA: 1 : 20.000	FECHA: ABRIL 2016
	SUPERFICIE: 1,07 Hás	



**COORDENADAS U.T.M.**

LOTE C		
COORDENADAS U.T.M.		
PTO	NORTE(m)	ESTE(m)
K	7.043.050,00	404.042,42
L	7.043.050,00	404.150,14
M	7.042.950,00	404.118,86
N	7.042.950,00	404.012,83

**CUADRO DE DETALLE SOLICITUD**

SOLICITUD	SUPERF.(Hás)
LOTE C	1,07
TOTAL	1,07

<b>LIGAZON A LA RED GEODESICA</b>		<b>COORDENADAS</b>		<b>ESPECIFICACION TECNICA</b>	
VERTICE GEODESICO MBN		PROYECCION	U.T.M.	AREA SOLICITADA	
<b>Inca de oro 2 (ORO2)</b>		EIPSOIDE INTERNACIONAL	GRS-80	—	
NORTE (m)	ESTE (m)	DATUM	SIRGAS WGS84	○ Vertice A	○ PUNTO COORDENADO
7.041.383,861	409.234,765	HUSO	19		

