

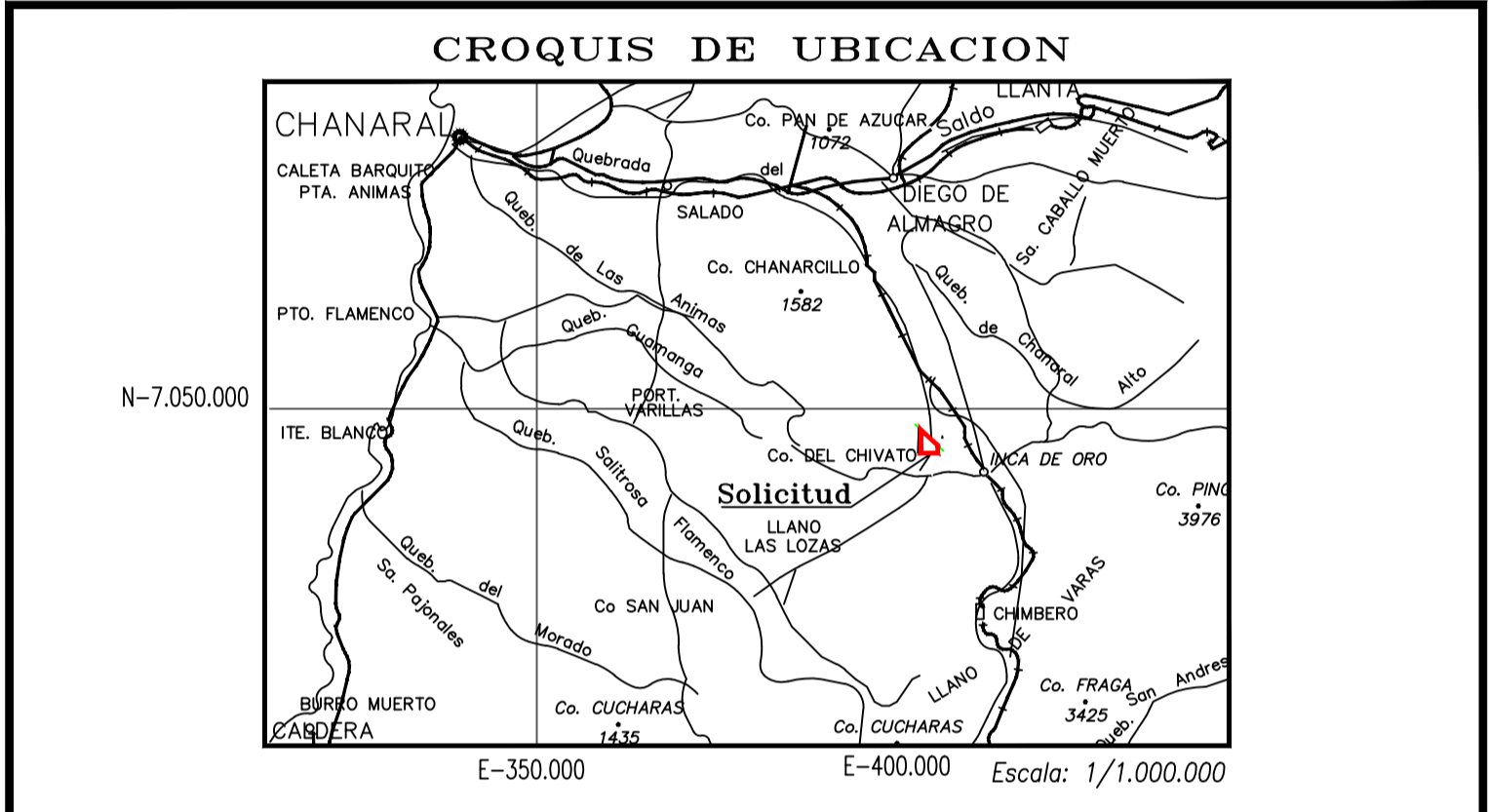
 <b>MINISTERIO DE BIENES NACIONALES</b> DIVISION DEL CATASTRO NACIONAL DE LOS BIENES DEL ESTADO	
UBICACION REGION : ATACAMA 03 PROVINCIA : CHANARAL 1 COMUNA : DIEGO DE ALMAGRO 02 LUGAR : INCA DE ORO	PLANO <h2 style="text-align: center;">FISCO</h2> <p style="text-align: right;">D.L. N° 1939 de 1977</p>
OBSERVACIONES PLANO CONFECCIONADO POR : 	
ORIENTACION Y/O UBICACION 	REVISOR: <b>JEANETTE ZAMORA</b> Ingeniero Ejec. en Minas REVISION DE ASPECTOS FORMALES REPRESENTACION GRAFICA DE DATOS APORTADOS POR EL EJECUTOR FECHA: ABRIL 2016
ESCALA: 1 : 20.000	SUPERFICIE: 511,59 Hás





**COORDENADAS U.T.M.**

**LOTE D**

COORDENADAS U.T.M.		
PTO	NORTE(m)	ESTE(m)
I	7.047.250,45	402.000,00
J	7.044.854,65	404.545,13
B	7.044.000,00	404.292,24
A	7.044.000,00	402.000,00

**CUADRO DE DETALLE SOLICITUD**

SOLICITUD	SUPERF.(Hás)
LOTE C	511,59
<b>TOTAL</b>	<b>511,59</b>

<b>LIGAZON A LA RED GEODESICA</b>		<b>COORDENADAS</b>		<b>ESPECIFICACION TECNICA</b>	
VERTICE GEODESICO MBN		PROYECCION U.T.M.		AREA SOLICITADA	
<b>Inca de oro 2 (ORO2)</b>		ELIPSOIDE INTERNACIONAL GR5-80			
NORTE (m)	ESTE (m)	DATUM	SIRGAS WGS84	 Vertice A PUNTO COORDENADO	
7.041.383,861	409.234,765	HUSO	19		

